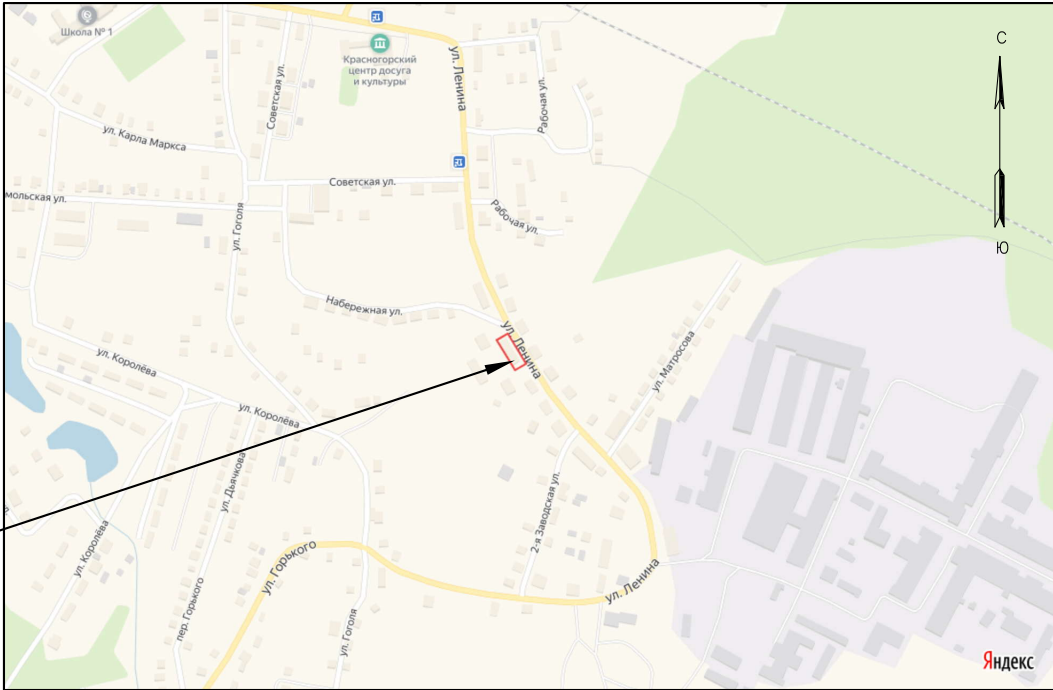
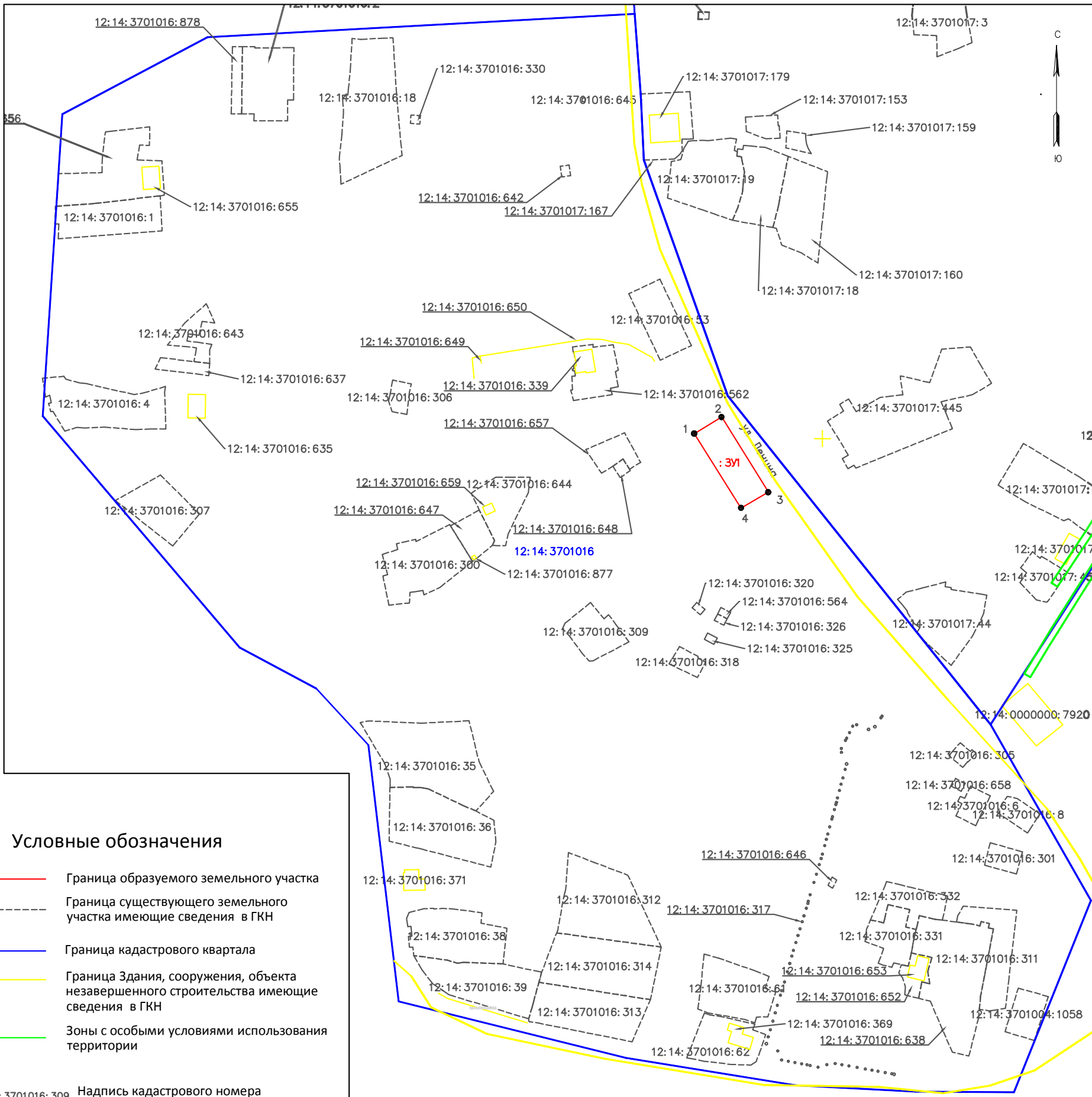


Ситуационная схема






Координаты образуемого участка		
Наименование (номер) характерной точки	Координаты характерных точек МСК-12	
	X	Y
1	310402,76	1298728,32
2	310412,14	1298743,63
3	310370,18	1298769,71
4	310361,06	1298754,37
1	310402,76	1298728,32



образуемый земельный участок



Условные обозначения

- | | |
|---|---|
|  | Граница образуемого земельного участка |
|  | Граница существующего земельного участка имеющие сведения в ГКН |
|  | Граница кадастрового квартала |
|  | Граница Здания, сооружения, объекта незавершенного строительства имеющие сведения в ГКН |
|  | Зоны с особыми условиями использования территории |

12:14: 3701016: 309 Надпись кадастрового номера
существующего земельного участка

12:14:3701016 Обозначение кадастрового квартала

1 Обозначение характерных точек границ образуемого земельного участка

3У1 Обозначение образуемого земельного участка

<i>Изм.</i>	<i>Кол. уч.</i>	<i>Лист</i>	<i>№ док.</i>	<i>Подп.</i>	<i>Дата</i>
<i>Должность</i>		<i>Ф.И.О</i>			
<i>Директор</i>		<i>Дмитриев Б.И.</i>			
<i>Кад. инженер</i>		<i>Дмитриев Д.Б</i>			

Проект межевания территории многоквартирного жилого дома Республика
Марий Эл, Звениговский район, пгт. Красногорский, ул. Ленина, д.24

Чертеж межевания территории, М1:2500

Смачу
□

Лист
1

Лист

ООО "Геоинформ"