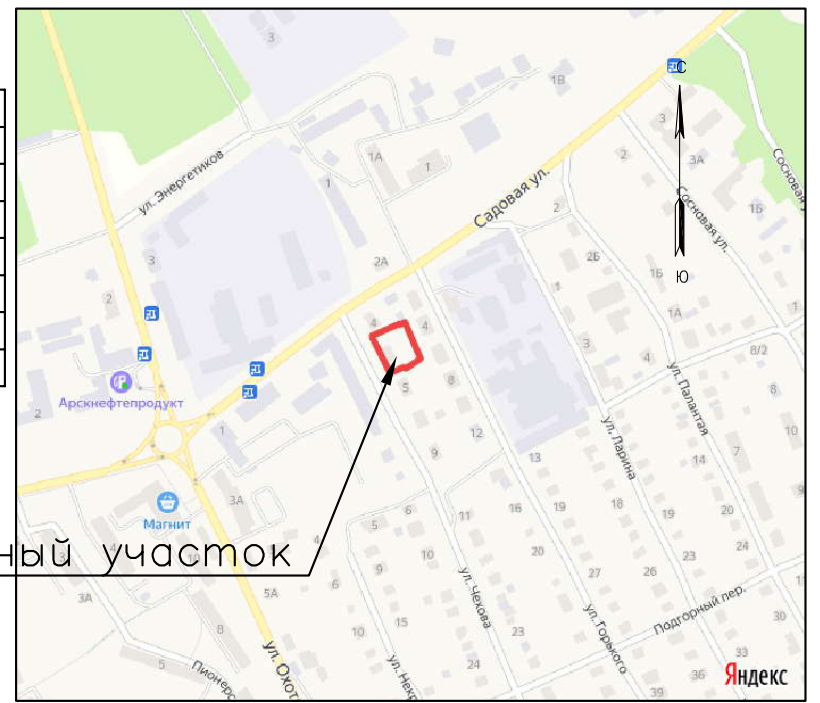


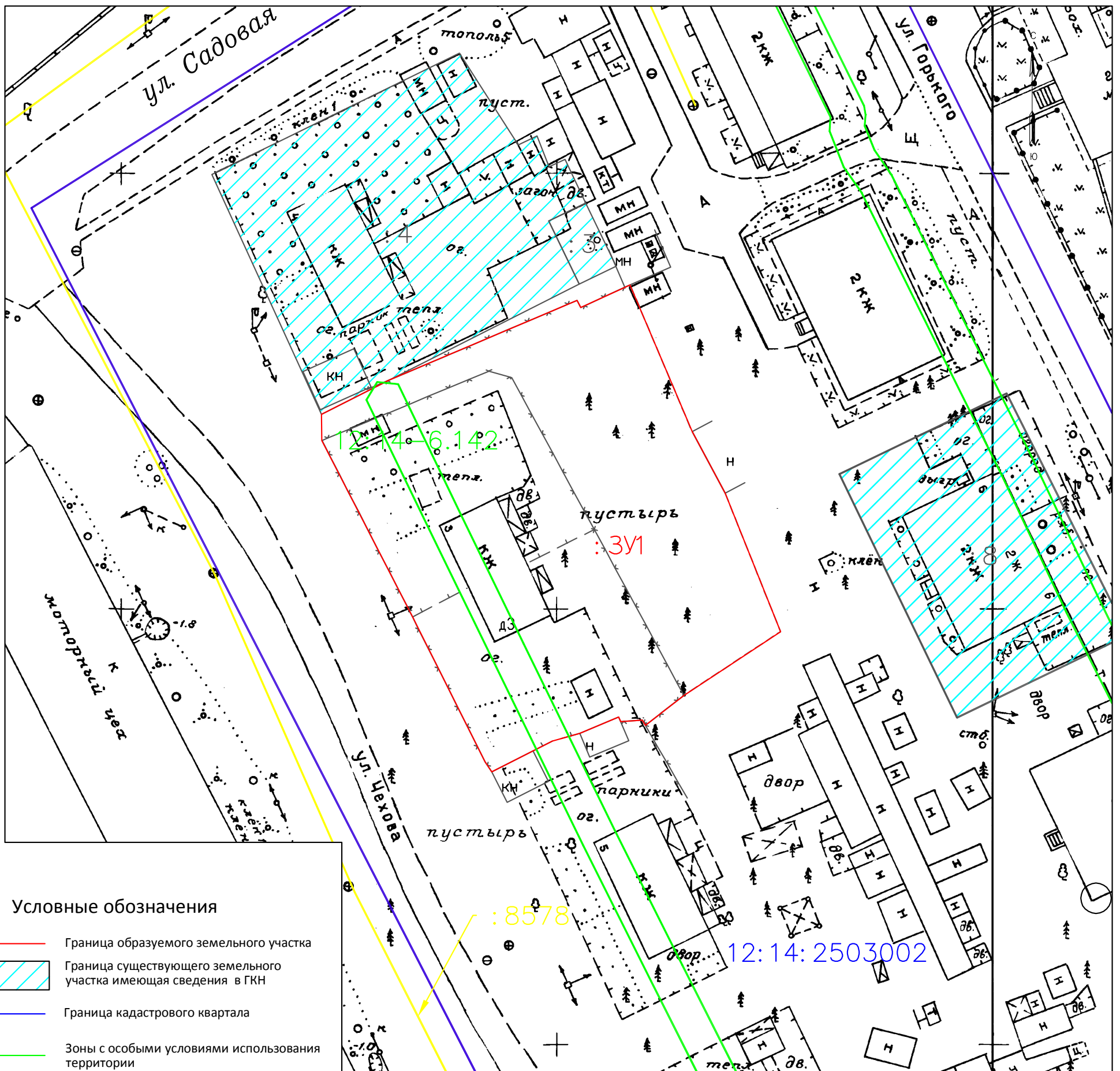
Ситуационная схема

Координаты образуемого участка : ЗУ		
Наименование (номер) характерной точки	Координаты характерных точек МСК-12	
	X	Y
1	291978.06	1279263.36
2	291981.95	1279271.08
3	291991.10	1279292.62
4	291990.28	1279293.05
5	291992.87	1279298.71
6	291976.06	1279305.81
7	291969.01	1279309.60
8	291953.17	1279315.94
9	291945.87	1279304.86
10	291942.43	1279300.47
11	291943.04	1279300.12
12	291942.85	1279297.63
13	291943.40	1279297.40






14	291941.53	1279292.95
15	291940.64	1279289.82
16	291939.51	1279287.59
17	291937.12	1279282.86
18	291938.29	1279282.08
19	291954.86	1279273.78
20	291975.06	1279263.40
1	291978.06	1279263.36



образуемый земельный участок



Условные обозначения

- | | |
|---|--|
|  | Граница образуемого земельного участка |
|  | Граница существующего земельного участка имеющая сведения в ГКН |
|  | Граница кадастрового квартала |
|  | Зоны с особыми условиями использования территории |
|  | Объект недвижимости (сооружение) |
| : 4 | Надпись кадастрового номера существующего земельного участка, объекта недвижимости |
| 2: 14: 2503002 | Обозначение кадастрового квартала |
| : 301 | Обозначение образуемого земельного участка |

<i>Изм.</i>	<i>Кол. уч.</i>	<i>Лист</i>	<i>№ док.</i>	<i>Подп.</i>	<i>Дата</i>
<i>Должность</i>		<i>Ф.И.О</i>			
<i>Директор</i>		<i>Дмитриев Б.И.</i>			
<i>Кад.инженер</i>		<i>Дмитриев Д.Б</i>			

Проект межевания Части кадастрового квартала 12:14:2503002
ограниченного ул. Чехова, ул. Садовая, ул. Горького Республика Марий Эл, Звениговский
муниципальный район, г Звенигово

План межевания территории и границы
образцового земельного участка

Стадія	Лист	Листов
ПМТ	1	2

M1:500

ООО "Геоинформ"

Взам. инв. №

Подпись и дата

Инв. № подл.