

Утверждена

(наименование документа об утверждении, включая наименования органов государственной власти или

органов местного самоуправления, принявших решение об утверждении схемы или

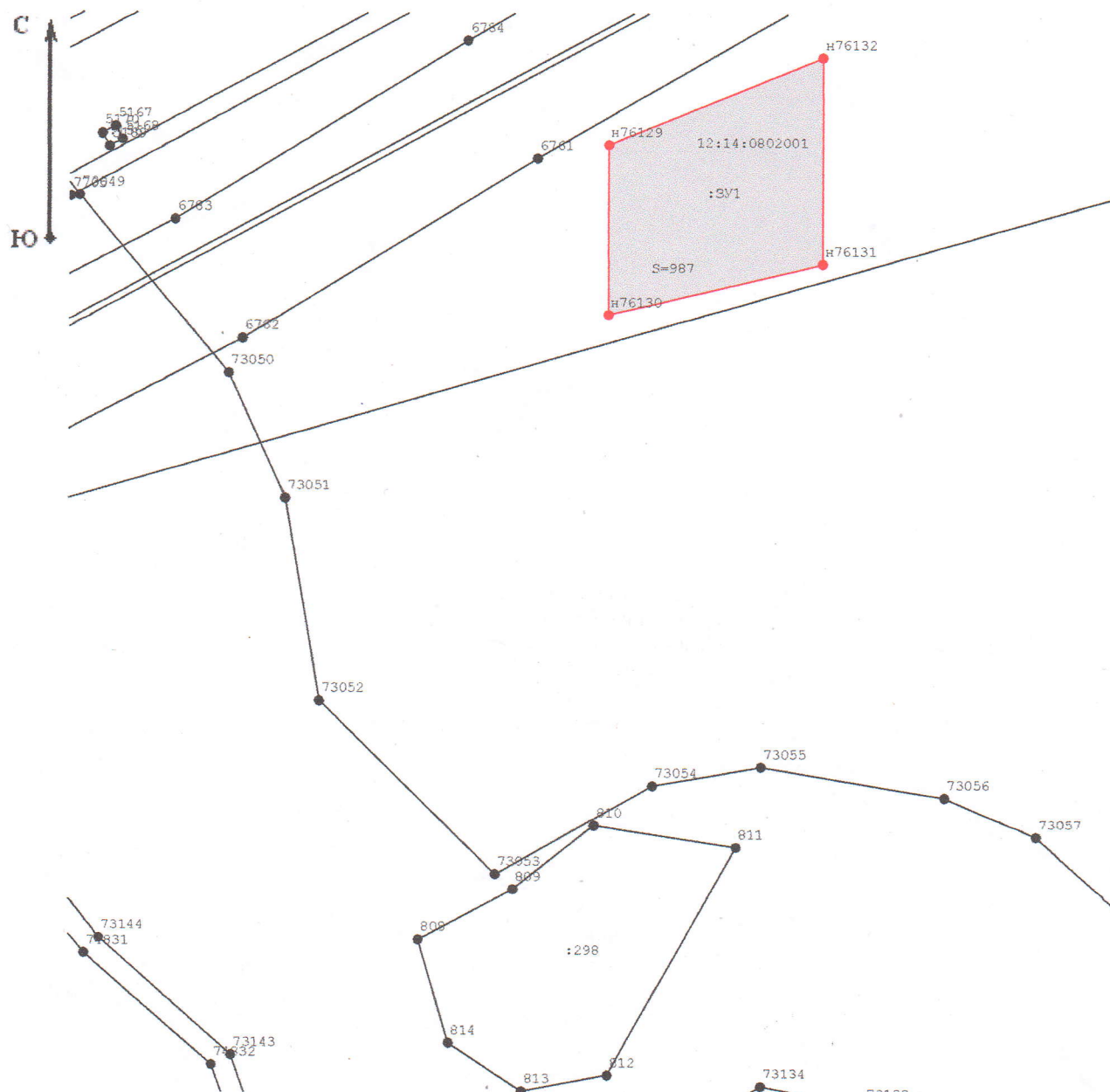
подписавших соглашение о перераспределении земельных участков)

от _____

№ _____



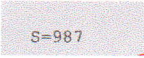





Схема расположения земельного участка или земельных участков на кадастровом плане территории

Площадь земельного участка		987 м ²
(указывается проектная площадь образуемого земельного участка, вычисленная с использованием технологических и программных средств, в том числе размещенных на официальном сайте федерального органа исполнительной власти, уполномоченного Правительством Российской Федерации на осуществление государственного кадастрового учета, государственной регистрации прав, ведение Единого государственного реестра недвижимости и предоставление сведений, содержащихся в Едином государственном реестре недвижимости, в информационно-телекоммуникационной сети "Интернет" (далее - официальный сайт), с округлением до 1 квадратного метра. Указанное значение площади земельного участка может быть уточнено при проведении кадастровых работ не более чем на десять процентов)		
Обозначение характерных точек границ	Координаты, м	
	(указываются в случае подготовки схемы расположения земельного участка с использованием технологических и программных средств, в том числе размещенных на официальном сайте. Значения координат, полученные с использованием указанных технологических и программных средств, указываются с округлением до 0,01 метра)	
	X	Y
1	2	3
н76129	311 798,09	1 247 585,88
н76130	311 771,48	1 247 585,88
н76131	311 779,55	1 247 619,38
н76132	311 811,85	1 247 619,38
н76129	311 798,09	1 247 585,88



Масштаб 1:1 000

Условные обозначения:

-  - условное обозначение формируемого участка
-  - номер кадастрового квартала
-  - проектная площадь формируемого участка
-  - обозначение границ формируемого участка
-  - обозначение характерных точек формируемого участка
-  - кадастровый номер соседнего участка
-  - обозначение границ соседнего участка
-  - обозначение характерных точек соседнего участка